

PROJET: STREETVIEW ABIDJAN

Sommaire

I. Présentation du Projet pilote

- Contexte et justification
- Intérêt de la technologie StreetView

II. Présentation des résultats

III. Perspectives

Présentation du Projet pilote

Contexte et justification

- Toute institution recherche une performance globale et durable. Ce but ne serait atteint que par la maîtrise de toutes les ressources intervenant dans la création de richesse dont le premier est le « le travailleur ».
- Un séminaire de formation initié par la Banque Mondiale a réuni les acteurs concernés autour de la thématique « StreetView in Abidjan » du 04 au 14 juillet 2019 dans les locaux de ladite banque.

Intérêt de la technologie Streetview

- **la pertinence scientifique**

- Avantage concurrentiel du point de vue de la résilience en milieu urbain (catastrophe naturelle, pollution environnementale...)

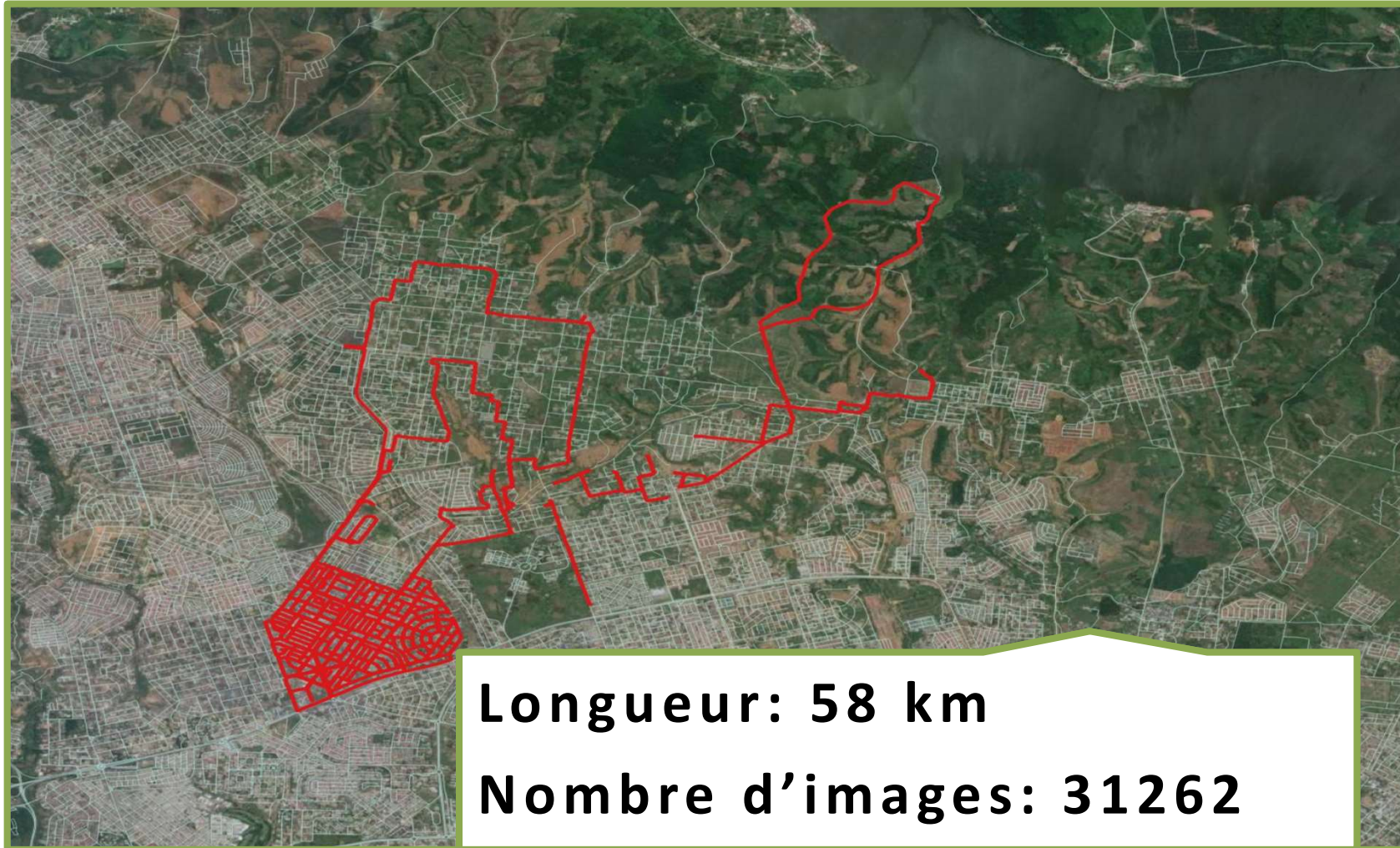
- **la pertinence socio-économique**

- Recensement des activités économiques formelles et informelles
- Etat de la voirie pour la prévention des risques d'inondation
- Surveillance du patrimoine mobilier et immobilier

**PRÉSENTATION DES RESULTATS
DU PROJET PILOTE**

Collecte streetView, Juillet 2019

Zone couverte durant la phase pilote (Riviera Palmeraie)



CARTOGRAPHIE DES ACTIVITÉS ÉCONOMIQUES LE LONG DE LA VOIRIE

Objectif

Géo référencer toutes les activités économiques le long des rues

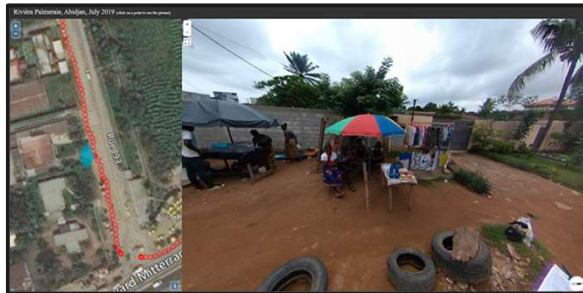
Intérêt

- Cartographie d'exposition au risque
- Implications économiques et sociales des améliorations
- Quantification de l'occupation du sol



CARTOGRAPHIE DES ACTIVITÉS ÉCONOMIQUES SUR LA RUE

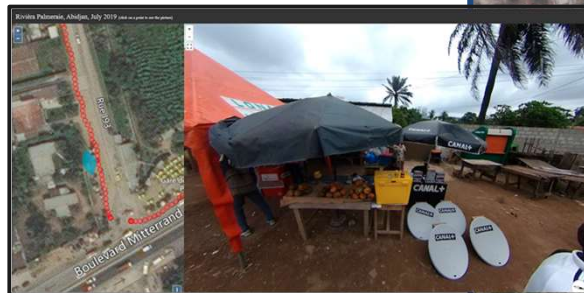
Street food



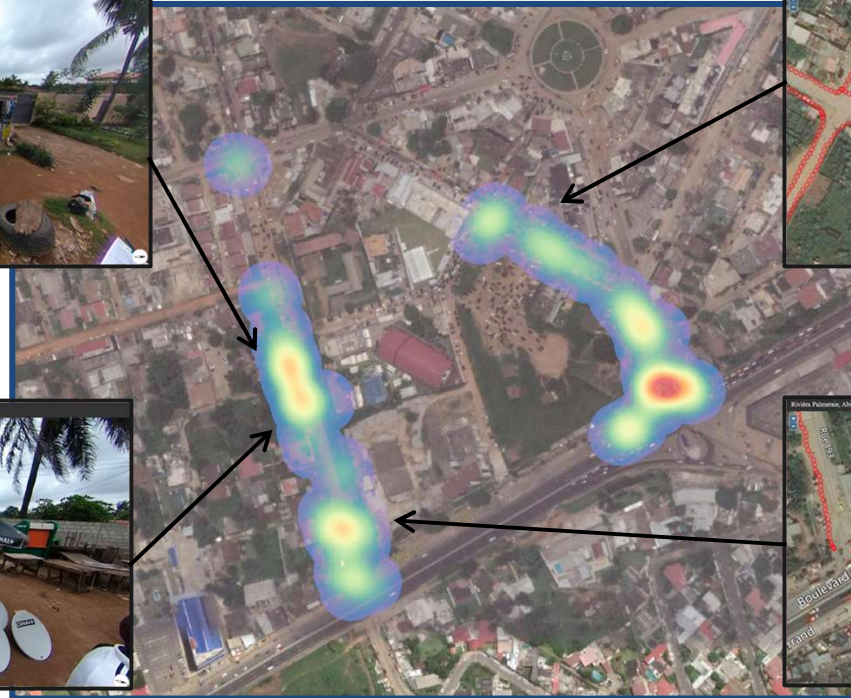
Réparations



Général



Télécommunication



CARTOGRAPHIE DE LA SURFACE DE LA RUE

Objectif

Cartographie précise du type et de l'état de la route

Intérêt

- Cartographie d'exposition au risque
- Estimer les coûts de réfection des routes
- Evaluer les effets des inondations



Perspectives

- **Production de cartes thématiques:**
 - ✓ activités économiques
 - ✓ types et conditions de la voirie
 - ✓ bâtiments en construction
- **Acquisition du matériel**
- **Formation d'un groupe de travail pour le suivi du projet**
 - ✓ Former des agents à l'usage de la technologie en vue du traitement des données

MERCI DE VOTRE ATTENTION