

**UR** Understanding Risk  
Afrique de l'Ouest et Centrale | West and Central Africa  
Capital Hazard and Innovation, Mitigation de la Risque  
Hazard Capital and Innovation for a Resilient Society  
20-22 Nov 2019 | Abidjan, Côte d'Ivoire



**WORLD BANK GROUP**



**GFDRR**


Global Facility for Disaster Reduction and Recovery



# **PRESENTATION OPENSTREETMAP CÔTE D'IVOIRE SESSION: COMPREHENSION DES RISQUES A ABIDJAN « Djô dra des risques à Abidjan »**


Présenter par **M. Adingra Yao Guy Pacome**

Email: [gpadingra@openstreetmap.ci](mailto:gpadingra@openstreetmap.ci) @pacomeadongrah/twitter



**CRÉER EN 2004 OSM COMPTE AUJOURD'HUI PLUS DE 5 MILLION DE CONTRIBUTEURS DANS LE MONDE**

**Alternative aux problèmes de données géoréférencées pour les pays du SUD**



**17 août 2013** suites a une formation dans la commune d'Attecoube animé par **M.Sebastien YAPO**. Au début, elle avait pour appellation Marcory OSM Team, devenu par la suite **Openstreetmap CI**. Elle a été officiellement constituée en novembre 2014  
**Association Openstreetmap Côte d'Ivoire**

# OUTILS ET METHODES

- Field papers

Smartphones

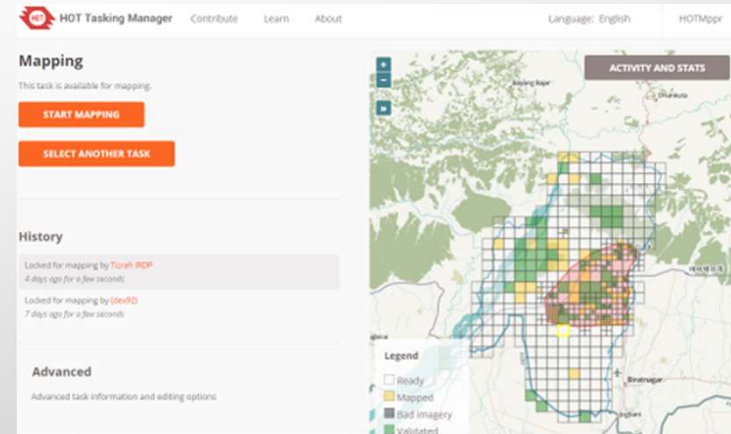
Ordinateurs



# OPENSTREETMAP ET GESTION DES RISQUES EN MILIEU URBAIN

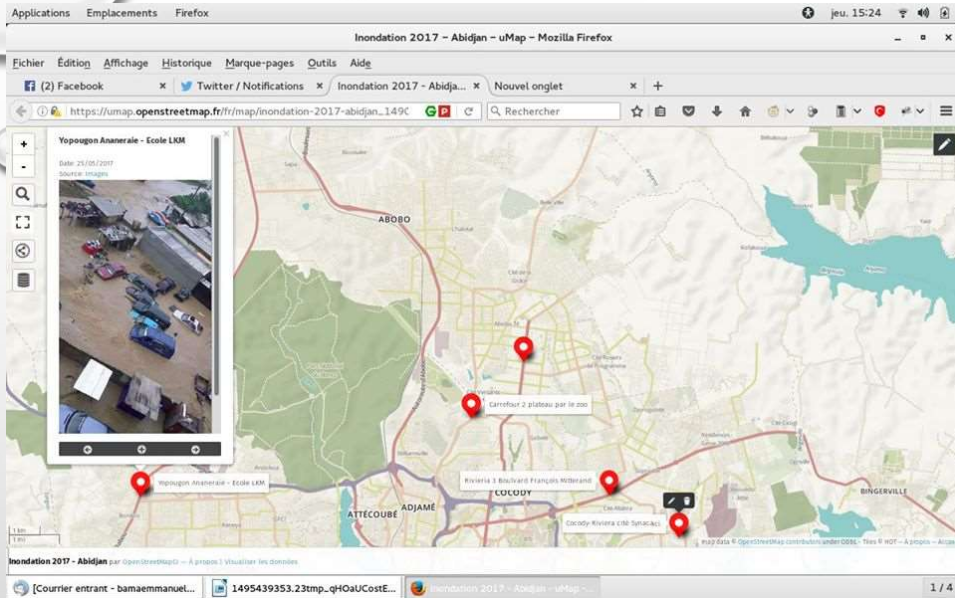


**URBAIN**  
Epidemies Risques  
érosion Milieu données  
inondation urbanisation climatique  
Santé



**Capacité à mobiliser un nombre important « citoyens capteurs »**  
**Capacité à alimenter en continue les outils d'aide à la prise de décision**

# OSMCI ET GESTION DES RISQUES EN COTE D'IVOIRE

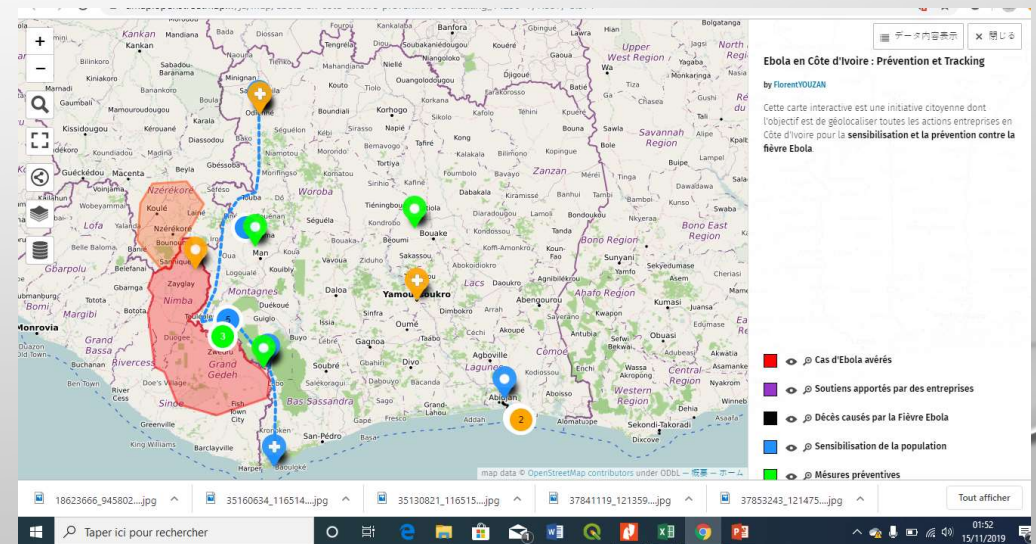


## Inondation dans la ville d'Abidjan

<http://u.osmfr.org/m/228668/>

## Ebola en Côte d'Ivoire: Prévention and tracking Map

<http://u.osmfr.org/m/14290/>





**MERCI! THANKS!**

